




Условные обозначения:

- граница населённого пункта
- граница территории разработки Проекта
- 22:61:050601 — граница и номер кадастрового квартала, сведения о котором содержатся в Едином государственном реестре недвижимости (далее-ЕГРН)
- красная линия
- 22:61:050601:3909 — граница и номер земельного участка, сведения о котором содержатся в ЕГРН
- граница охранной зоны инженерных сетей, сведения о которой содержатся в ЕГРН
- существующий объект
- проезжая часть дороги

Согласно положениям Генерального плана на участке проектирования:  
- особо охраняемые природные территории местного и регионального значения не выявлены;  
- территории объектов культурного наследия не выявлены.  
Рассматриваемая территория находится:  
- частично в охранной зоне инженерных коммуникаций;  
Перечень координат характерных точек границы территории разработки Проекта отображён на листах ПМ 6-8 "Основная часть"

						МКУ-00180-2025-ПМ			
						Проект межевания территории в отношении земельных участков с кадастровыми номерами 22:61:050601:3921, 22:61:050601:3909, 22:61:050601:3928			
Должность	Фамилия И.О.	подпись	дата	<div>МАТЕРИАЛЫ ПО ОБОСНОВАНИЮ</div>	стадия	лист	листов		
И.о. директ	Боженко С.А.		2025		ПМ	7	10		
Гл. спец.	Вайс М.Н.		2025						
Гл. спец.	Кулаковская Э.А.		2025						
				Ситуационная схема. Схема границ зон с особыми условиями использования территории.	Масштаб 1:4000			МКУ "Архитектура города Барнаула"	